














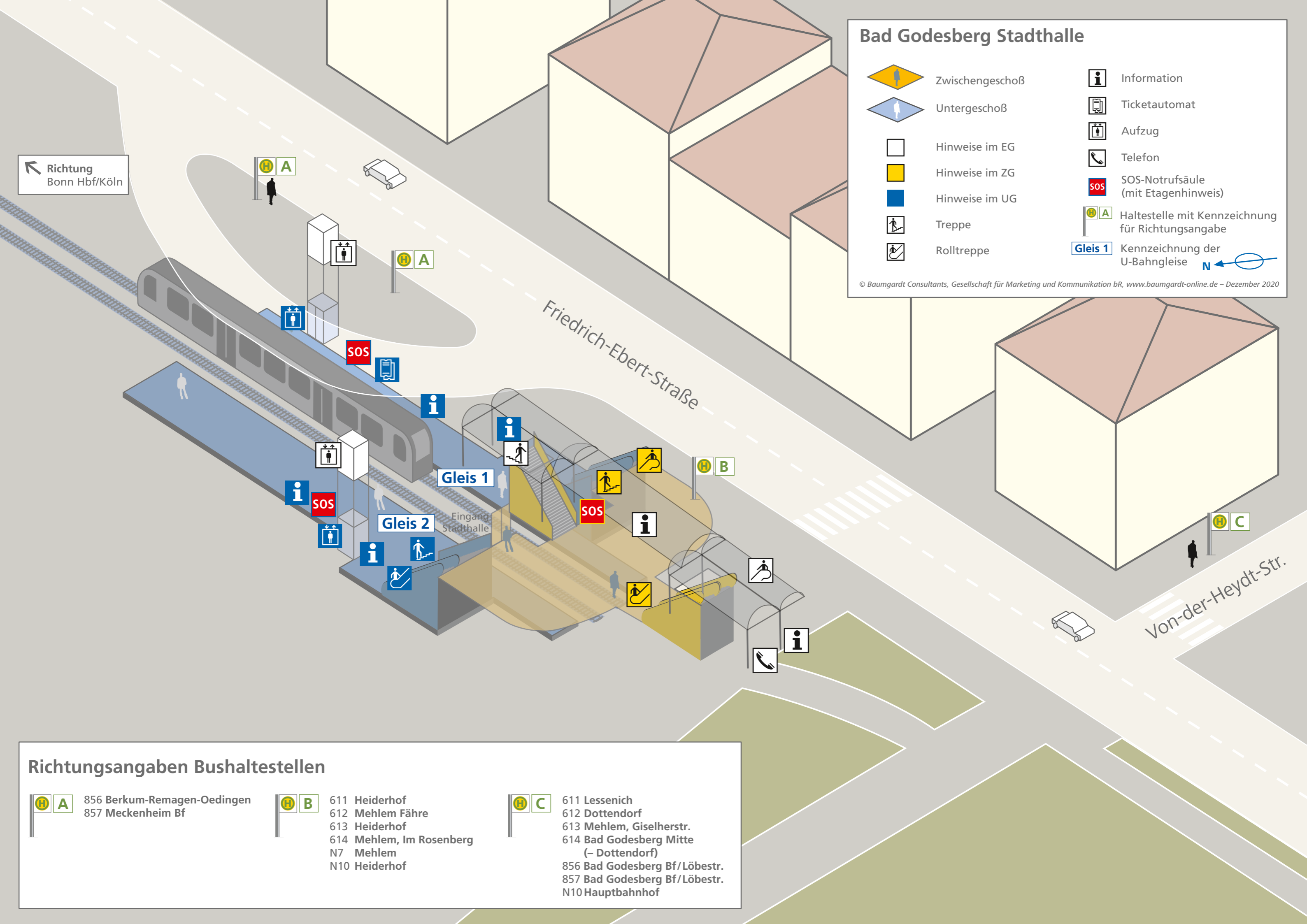


# Bad Godesberg Stadthalle




-  Zwischengeschoß
-  Untergeschoß
-  Hinweise im EG
-  Hinweise im ZG
-  Hinweise im UG
-  Treppe
-  Rolltreppe
-  Information
-  Ticketautomat
-  Aufzug
-  Telefon
-  SOS-Notrufsäule (mit Etagenhinweis)
-  Haltestelle mit Kennzeichnung für Richtungsangabe
-  Gleis 1 Kennzeichnung der U-Bahngleise 

© Baumgardt Consultants, Gesellschaft für Marketing und Kommunikation bR, www.baumgardt-online.de – Dezember 2020

← Richtung Bonn Hbf/Köln



## Richtungsangaben Bushaltestellen

- |   |  |  |
|---|--|--|
| <p> 856 Berkum-Remagen-Oedingen<br/>857 Meckenheim Bf</p> | <p> 611 Heiderhof<br/>612 Mehlem Fähre<br/>613 Heiderhof<br/>614 Mehlem, Im Rosenberg<br/>N7 Mehlem<br/>N10 Heiderhof</p> | <p> 611 Lessenich<br/>612 Dottendorf<br/>613 Mehlem, Giselherstr.<br/>614 Bad Godesberg Mitte (- Dottendorf)<br/>856 Bad Godesberg Bf/Löbestr.<br/>857 Bad Godesberg Bf/Löbestr.<br/>N10 Hauptbahnhof</p> |
|---|--|--|